


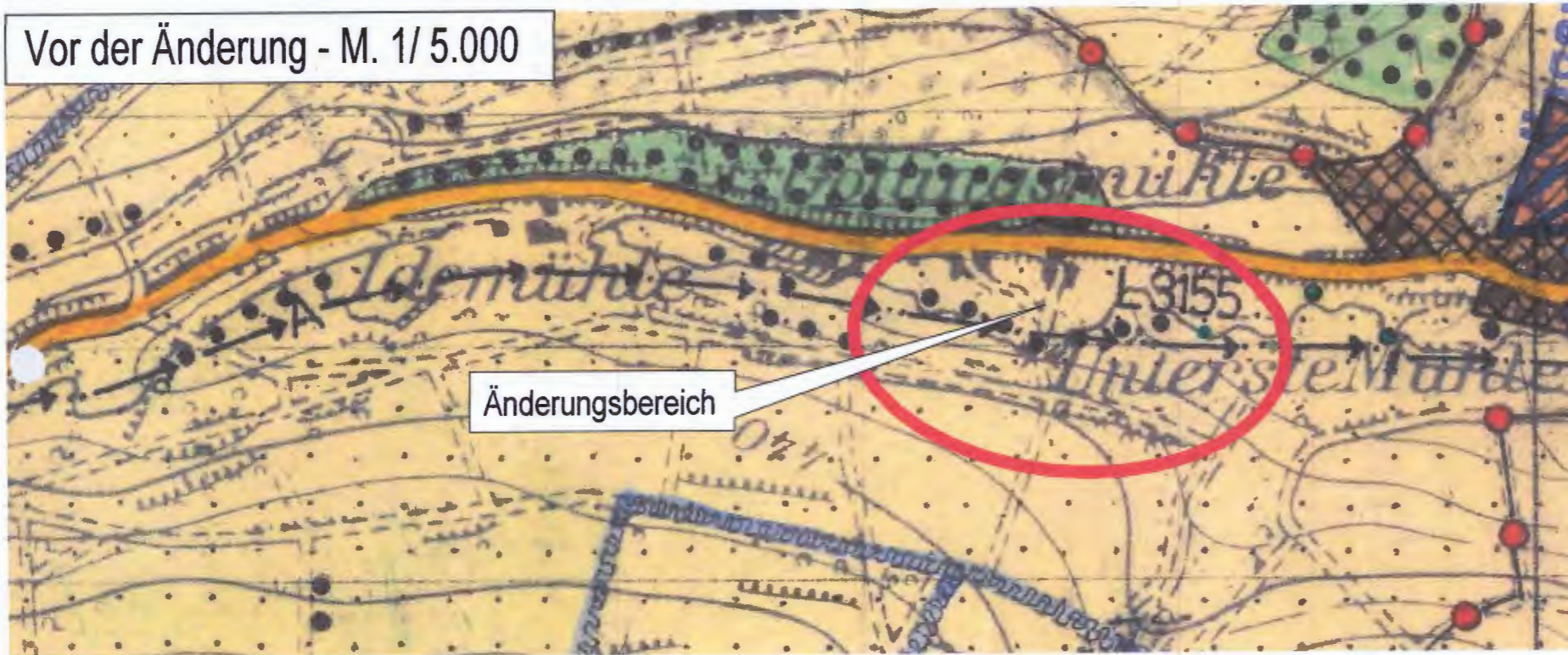


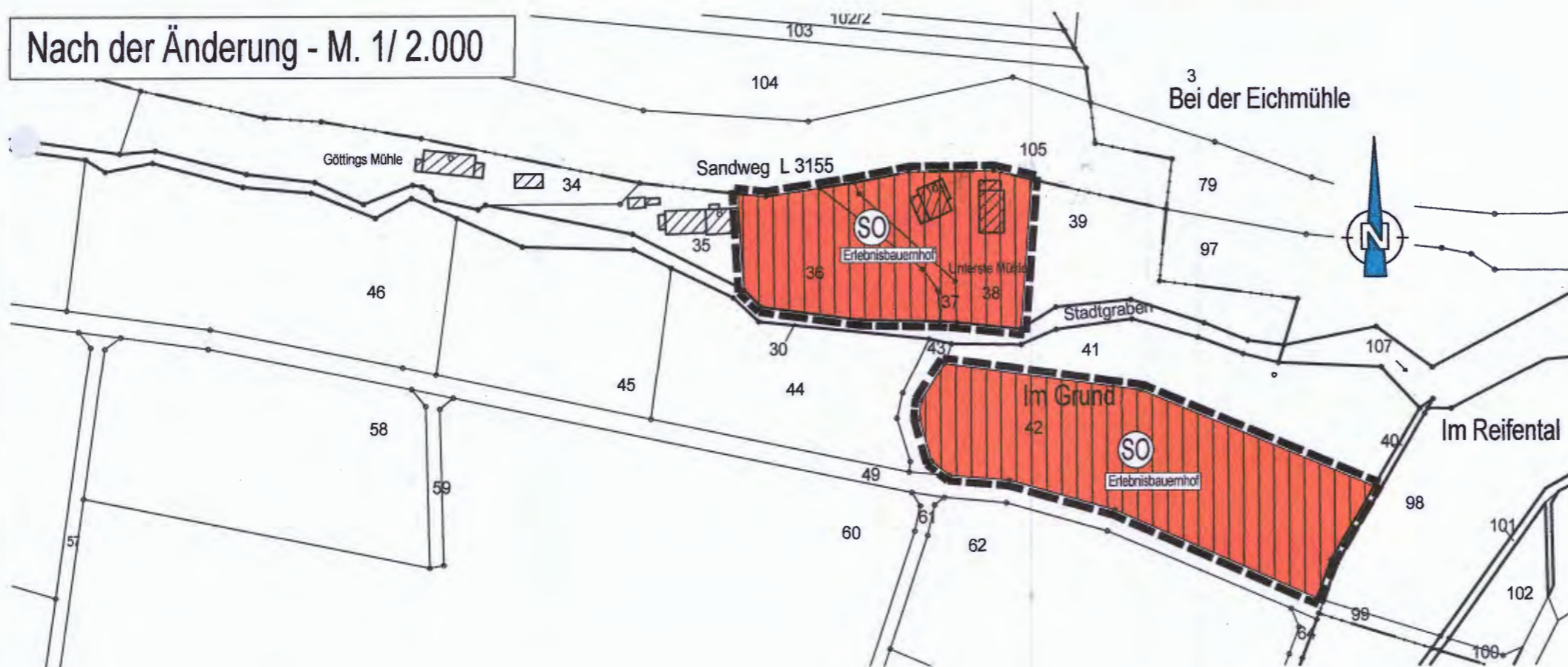
Planzeichenerklärung

-  Kennzeichnung des Geltungsbereichs
-  Flächen für die Landwirtschaft
-  Grenze des räumlichen Geltungsbereichs
-  Sonstiges Sondergebiet gem. § 11 Abs. 2 BauNVO mit der Zweckbestimmung "Erlebnisbauernhof"

Vor der Änderung - M. 1/ 5.000



Nach der Änderung - M. 1/ 2.000



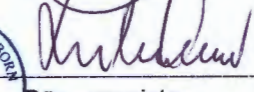

Verfahrensvermerke

Der Aufstellungsbeschluss zur Änderung des Flächennutzungsplanes wurde in der Stadtverordnetenversammlung am 01.11.2018 gefasst.

Unter Beteiligung der Behörden und sonstigen Träger öffentlicher Belange sowie nach Darlegung der Ziele und Unterrichtung der Öffentlichkeit hat der Änderungsentwurf mit der Begründung einschließlich Umweltbericht, sowie bereits vorliegenden wesentlichen umweltbezogenen Stellungnahmen in der Zeit vom 29.11.2018 bis 02.01.2019 gem. § 3 Abs. 2 BauGB öffentlich ausgelegt. Die Bekanntmachung der Auslegung erfolgte gemäß Hauptsatzung am 21.11.2018.

Die Änderung des Flächennutzungsplanes wurde in der Sitzung der Stadtverordnetenversammlung am 31.01.2019 beschlossen.

Schwarzenborn, den 08. Feb. 2019


 Bürgermeister


GENEHMIGT

Genehmigungsvermerk:

mit Verfügung vom 04.19

AZ: 21/1 - Schwarz

Regierungspräsidium Kassel
 Im Auftrag (Venediger-Jagu)



Die mit dem Genehmigungsvermerk versehene Flächennutzungsplanänderung wurde gemäß § 6 BauGB in der gültigen Fassung am 15. Mai 2019 öffentlich bekannt gemacht. Die Flächennutzungsplanänderung ist somit ab 15. Mai 2019 rechtskräftig geworden.

Schwarzenborn, den 15. Mai 2019


 Bürgermeister

Stadt Schwarzenborn
 0329/FNP – Stand: 31.01.2019

9. Änderung des Flächennutzungsplanes

aufgestellt durch:  **Büro für Stadtbauwesen**
 Dipl. Ing. Helmut Meißner Städtebauarchitekt - Stadtplaner
 Hühnefelder Straße 20 - 34295 Edermünde
 Tel 05665/ 969 0110 - Fax 05665/ 969 0113 - mail: meissner-sbw@t-online.de